



Brigachtal, Dauchingen, Mönchweiler,
Niedereschach, Tuningen, Unterkirnach,
Villingen-Schwenningen



Flächennutzungsplan 2009
55. Änderung

Stadt Villingen-Schwenningen,
Stadtbezirken Villingen, Rietheim und Marbach
Ehemalige Deponie Obere Wiesen

VORENTWURF

Table with columns for Datum, Zeichen, gezeichnet, geändert, Datum, Zeichen, geändert, geprüft

Table with columns for Villingen-Schwenningen, Stellvertretender Amtsleiter, Maßstab 1 : 10 000, Blattgröße

Verfahrenshinweise:

Table with columns for paragraph numbers (e.g., § 2 Abs. 1 BauGB), action (Aufstellung, Frühzeitige Beteiligung), and dates

Rechtsgrundlagen:

Table listing legal references: BauGB, BauNVO, PlanZV 90, BNatSchG, GemO

Ausfertigung:

Antrag auf Genehmigung der 55. Änderung des FNP 2009
Amtliche Bekanntmachung der Genehmigung durch das Regierungspräsidium Freiburg

Wirksamkeit der 55. Änderung des FNP 2009 mit der letzten amtlichen Bekanntmachung
Datum, Unterschrift, Dienstsiegel

Ausfertigung und Genehmigung
Der textliche und zeichnerische Inhalt des Flächennutzungsplanes mit dem Stand vom 00.00.0000 stimmt dem Feststellungsbeschluss vom 00.00.0000 überein.

Datum, Unterschrift, Dienstsiegel
Verwaltungsgemeinschaft Villingen-Schwenningen
Jürgen Roth, Oberbürgermeister

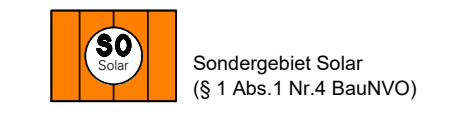
Bearbeitung + Koordination
Detlev Bühler, Bürgermeister, Dezernat II Villingen-Schwenningen
Matthias Hausmann, Stellvertretender Amtsleiter

Genehmigung
Regierungspräsidium Freiburg im Breisgau, Referat 21, Raumordnung, Baurecht und Denkmalschutz

Legende

Signaturen gemäß der Verordnung über die Ausarbeitung der Bauleitpläne und die Darstellung des Planinhaltes

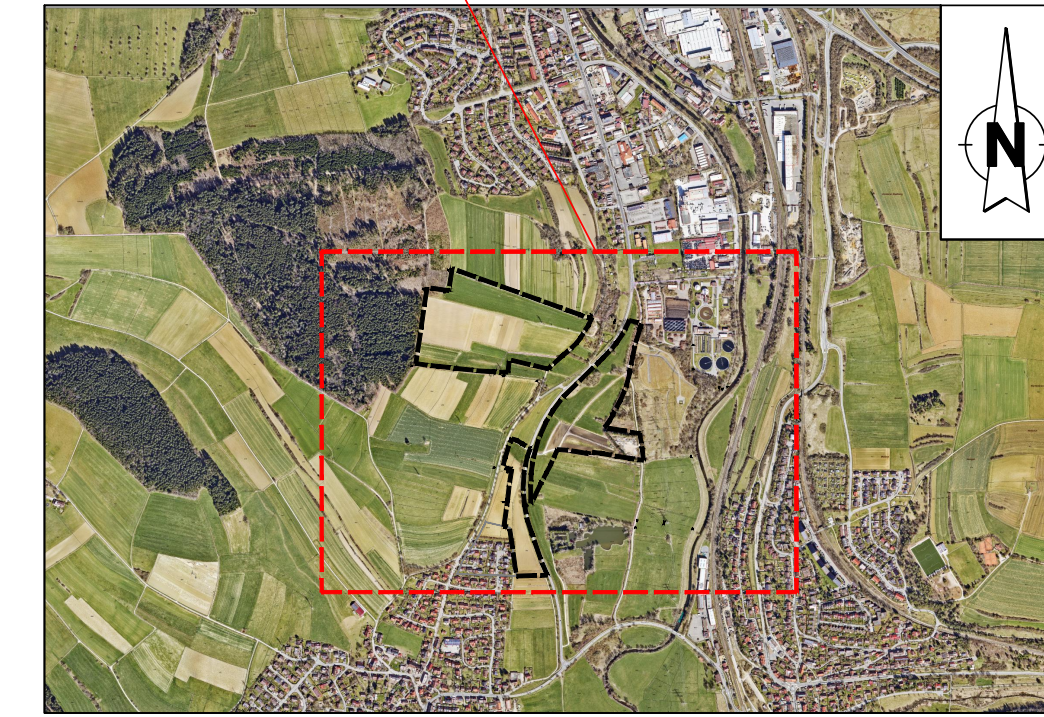
Art der baulichen Nutzung (§ 5 Abs.2 Nr.1 des Baugesetzbuches -BauGB-, §§ 1 bis 11 der Baunutzungsverordnung -BauNVO-)



Detailsicht M. 1 : 23 000



Übersichtsplan M. 1 : 20 000



VS-Villingen

55. Änderung des Flächennutzungsplans 2009
Verwaltungsgemeinschaft Villingen-Schwenningen
Maßstab 1 : 10.000

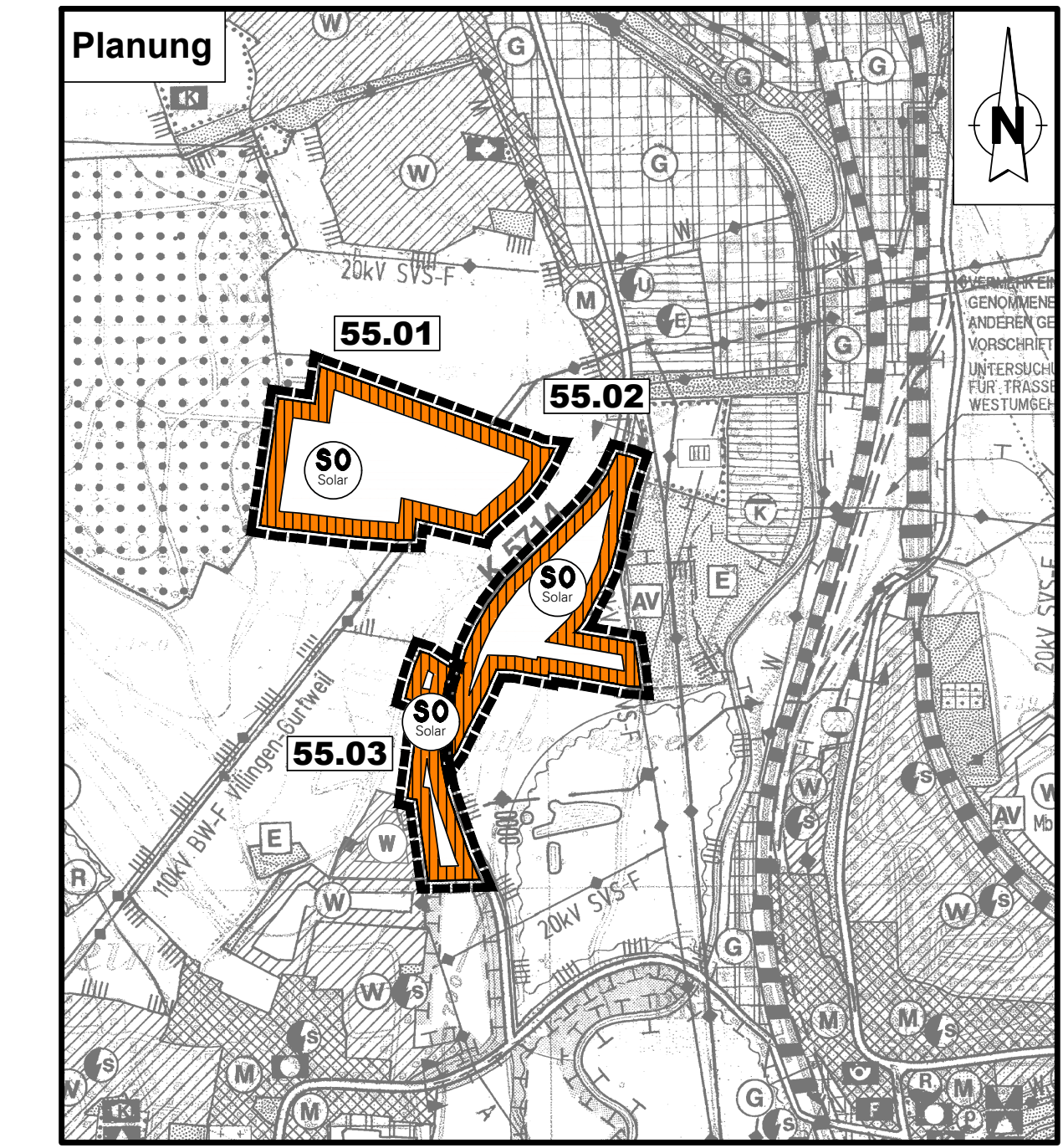


Table with columns: Nr., Art der Änderung, Gewinn / Lokalität, Alte Nutzung, Neue Nutzung, Größe (ha)

VS-Villingen

55. Änderung des Flächennutzungsplans 2009
Verwaltungsgemeinschaft Villingen-Schwenningen
Maßstab 1 : 10.000

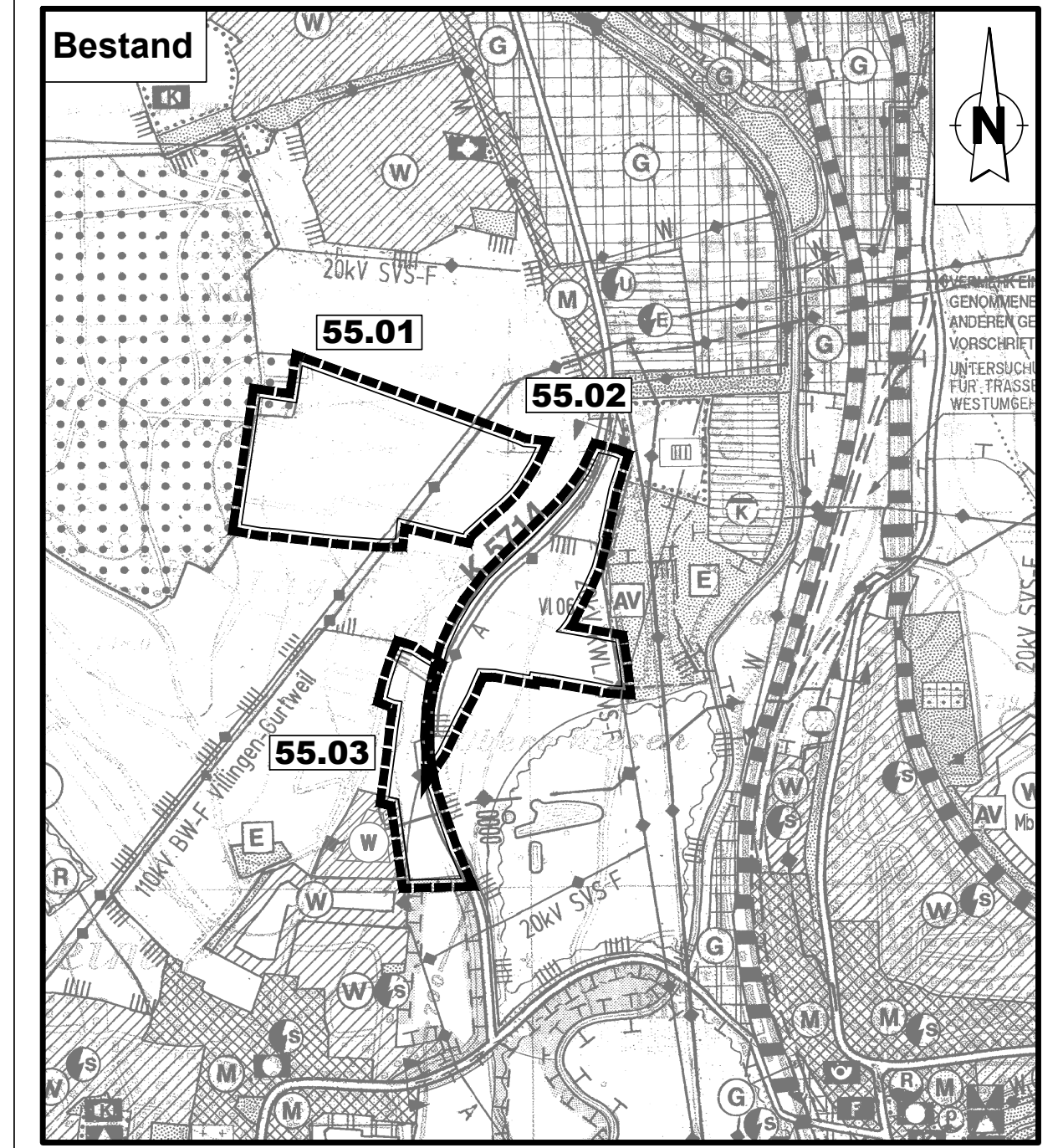


Table with columns: Nr., Art der Änderung, Gewinn / Lokalität, Alte Nutzung, Neue Nutzung, Größe (ha)